

ГЕНЕРАЛЬНЫЙ ПЛАН КРЕМЕНКУЛЬСКОГО СЕЛЬСКОГО ПОСЕЛЕНИЯ, ПОДГОТОВЛЕННЫЙ ПРИМЕНИТЕЛЬНО К П. ПРИГОРОДНЫЙ
КАРТА ПЛАНИРУЕМОГО РАЗМЕЩЕНИЯ ОБЪЕКТОВ МЕСТНОГО ЗНАЧЕНИЯ. ТРАНСПОРТНАЯ ИНФРАСТРУКТУРА
М 1:10000

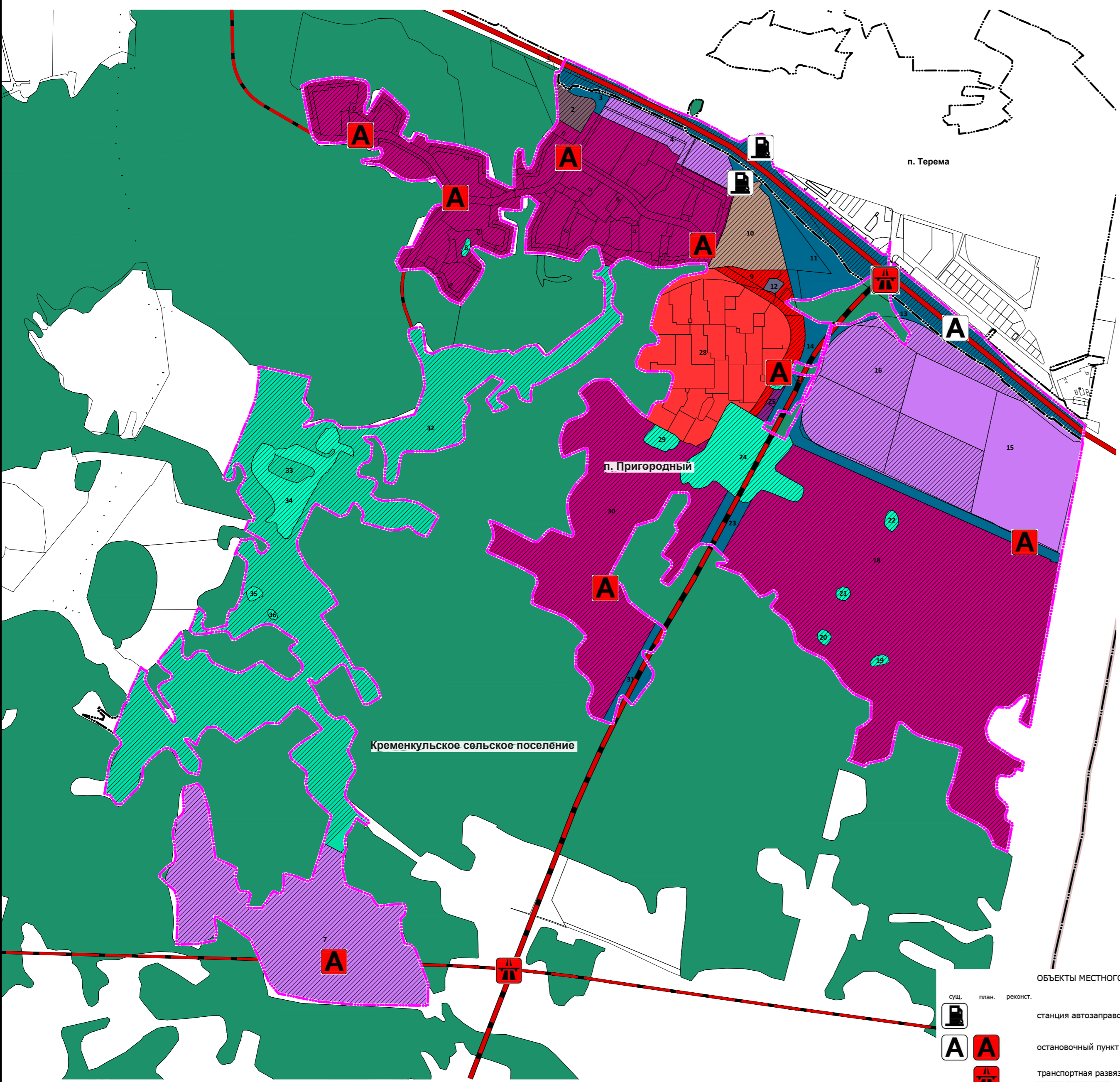
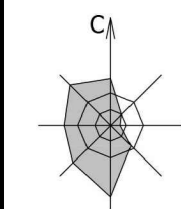
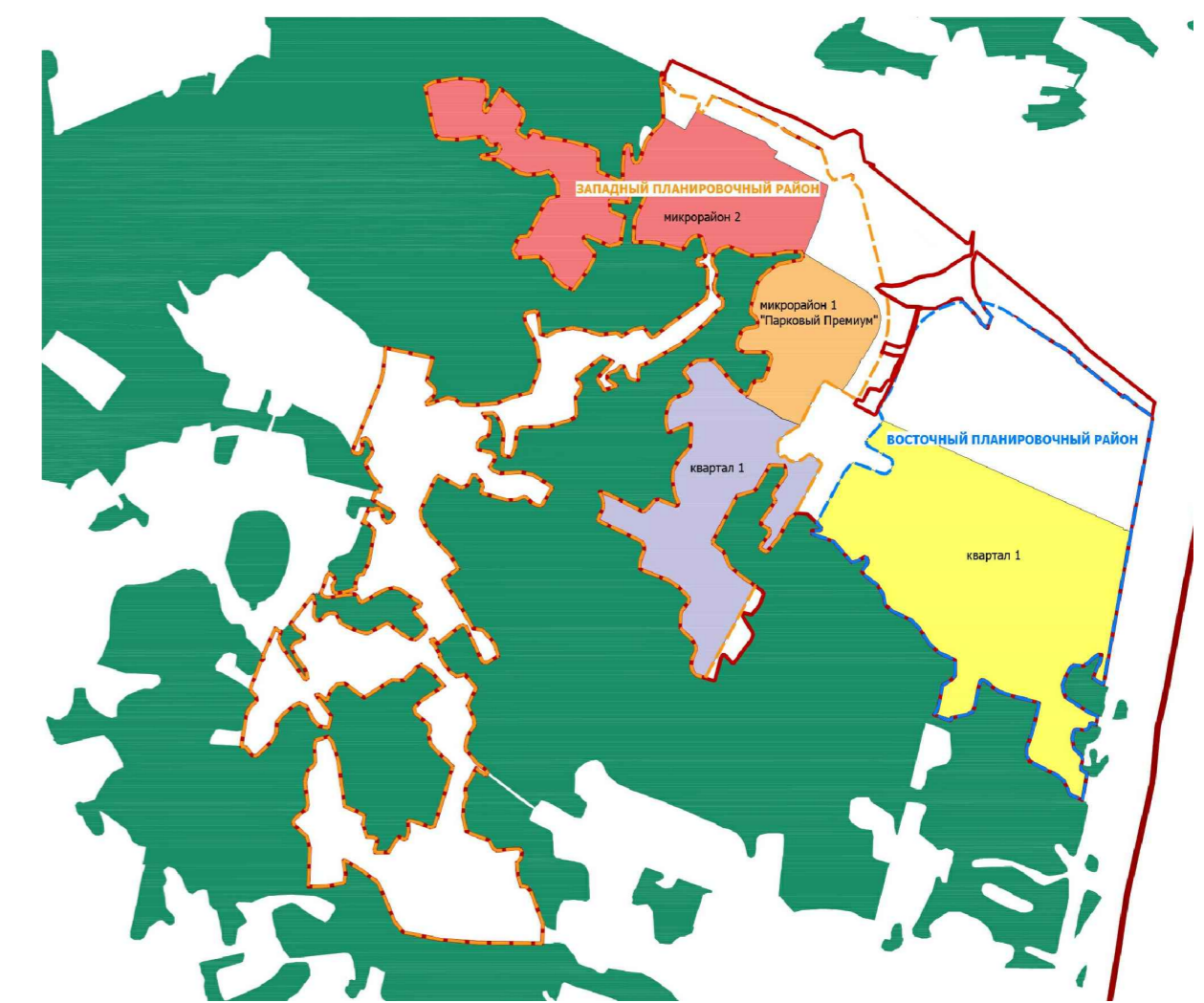


СХЕМА РАСПОЛОЖЕНИЯ ПЛАНИРОВОЧНЫХ РАЙОНОВ, МИКРОРАЙОНОВ И КВАРТАЛОВ
В СТРУКТУРЕ П. ПРИГОРОДНЫЙ



УСЛОВНЫЕ ОБОЗНАЧЕНИЯ

Границы единиц административно-территориального деления Российской Федерации

- существующие границы муниципального района
- существующие границы сельского поселения
- существующие границы населённого пункта
- планируемые границы муниципального района
- планируемые границы сельского поселения
- планируемые границы населённого пункта

ЗЕМЛИ НАСЕЛЁННЫХ ПУНКТОВ

Функциональные зоны

- зона застройки многоквартирными жилыми домами (9 этажей и более)
- зона смешанной и общественно-деловой застройки
- зона специализированной общественной застройки
- многофункциональная общественно-деловая зона
- зона рекреационного назначения
- зона озеленённых территорий общего пользования (лесопарки, парки, сады, скверы, бульвары, городские леса)
- коммунально-складская зона
- производственная зона
- зона инженерной инфраструктуры
- зона транспортной инфраструктуры

ЗЕМЛИ ЛЕСНОГО ФОНДА

- зона лесов

ОБЪЕКТЫ МЕСТНОГО ЗНАЧЕНИЯ

- существ. станция автозаправочная
- план. остановочный пункт
- реконст. транспортная развязка в разных уровнях

ОБЪЕКТЫ РЕГИОНАЛЬНОГО ЗНАЧЕНИЯ

- существ. транспортная развязка в разных уровнях
- план. транспортная развязка в разных уровнях
- реконст. транспортная развязка в разных уровнях

Объекты транспортной инфраструктуры

- существ. автомобильные дороги регионального или межмуниципального значения
- план. автомобильные дороги регионального или межмуниципального значения
- реконст. автомобильные дороги регионального или межмуниципального значения
- существ. автомобильные дороги местного значения
- план. автомобильные дороги местного значения
- реконст. автомобильные дороги местного значения

Примечание: объекты федерального, регионального, местного (районного) значения отображены условно. Требуется уточнение местоположения на следующих стадиях разработки проектной документации.

						27-2023
						Генеральный план (внесение изменений) Кременкульского сельского поселения, подготовленный применительно к пос. Пригородный Сосновского муниципального района
Изм.	№уч.	Лист	№док.	Подпись	Дата	
ГАП		Худяков А.Ю.			2023	Утверждаемая часть генерального плана
Архитектор		Шитякова Ю.А.			2023	Карта планируемого размещения объектов местного значения. Транспортная инфраструктура М 1:10000
						Стадия
						Лист
						Листов