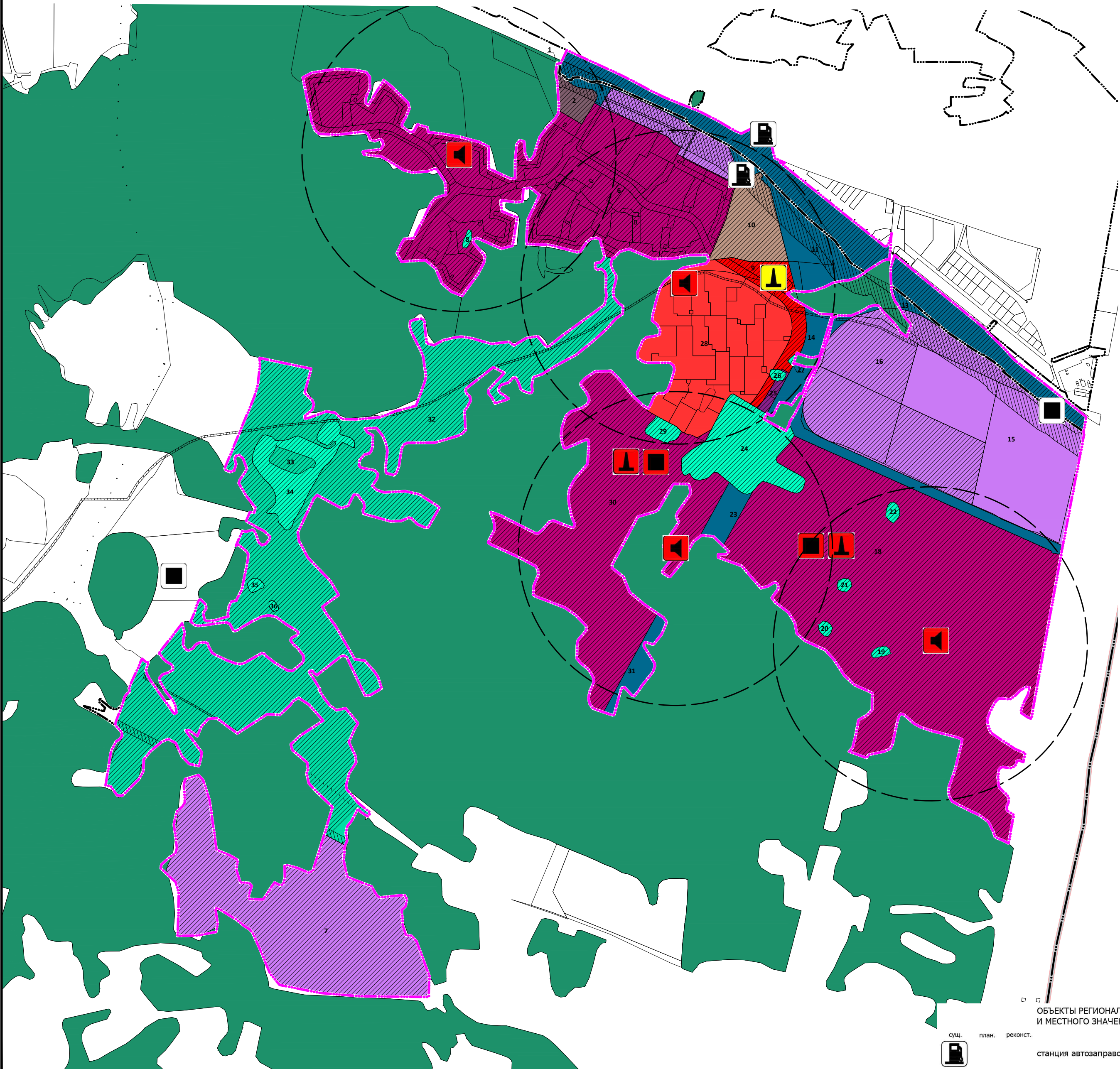
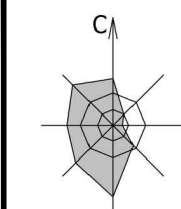


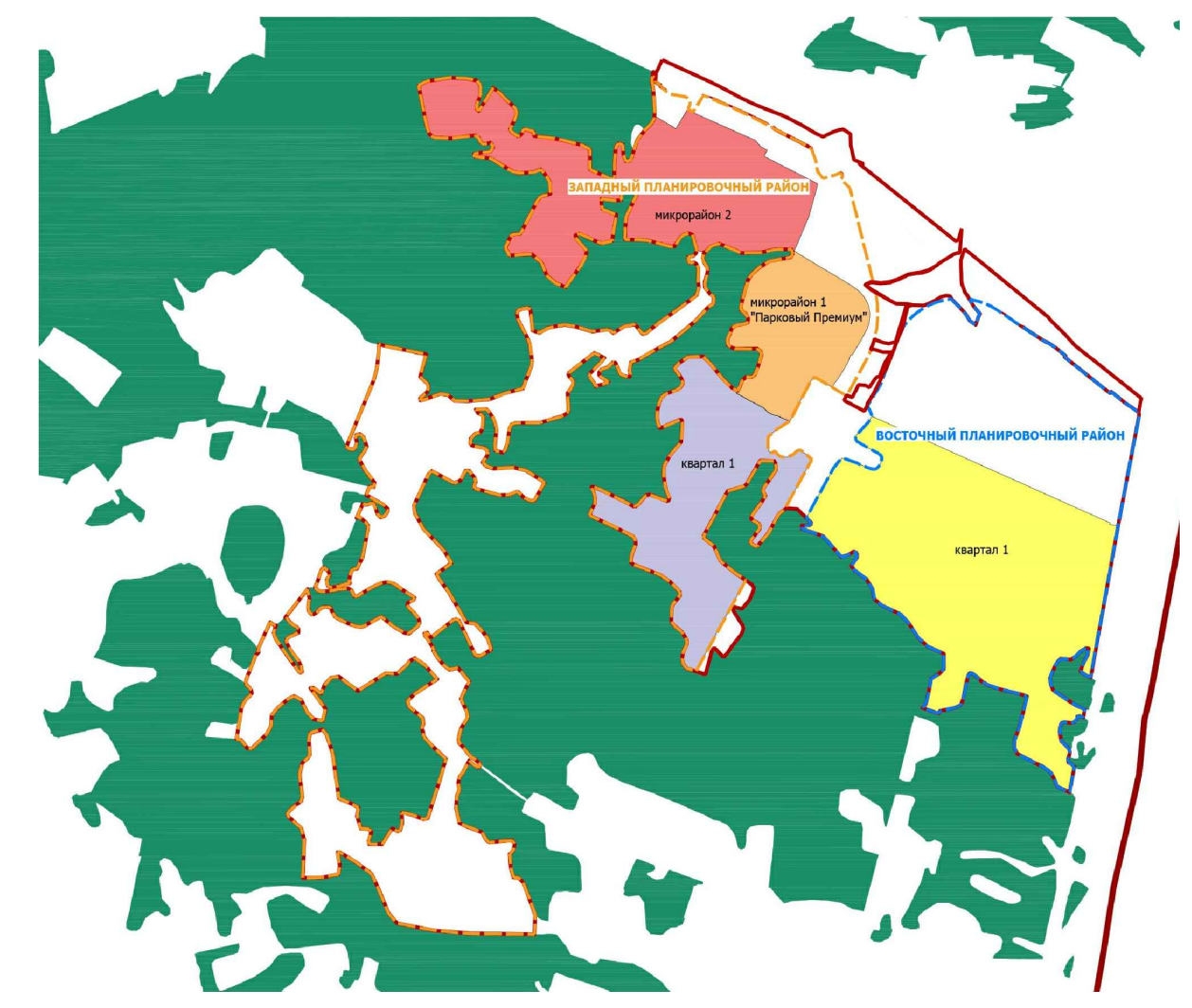
ГЕНЕРАЛЬНЫЙ ПЛАН КРЕМЕНКУЛЬСКОГО СЕЛЬСКОГО ПОСЕЛЕНИЯ, ПОДГОТОВЛЕННЫЙ ПРИМЕНИТЕЛЬНО К П. ПРИГОРОДНЫЙ  
КАРТА ТЕРРИТОРИЙ, ПОДВЕРЖЕННЫХ РИСКУ ВОЗНИКНОВЕНИЯ ЧРЕЗВЫЧАЙНЫХ СИТУАЦИЙ ПРИРОДНОГО И ТЕХНОГЕННОГО ХАРАКТЕРА  
М 1:10000



Примечания:  
1. объекты федерального, регионального, местного (районного) значения отображены условно. Требуется уточнение местоположения на следующих стадиях разработки проектной документации;  
2. территории, подверженные риску возникновения чрезвычайных ситуаций техногенного характера от планируемых линейных объектов устанавливаются после уточнения трассировки таких линейных объектов.

- объекты регионального и местного значения
- станция автозаправочная
  - пункт редуцирования газа (ПРГ)
  - источник тепловой энергии
  - объект информирования и оповещения

СХЕМА РАСПОЛОЖЕНИЯ ПЛАНИРОВОЧНЫХ РАЙОНОВ, МИКРОРАЙОНОВ И КВАРТАЛОВ  
В СТРУКТУРЕ П. ПРИГОРОДНЫЙ



УСЛОВНЫЕ ОБОЗНАЧЕНИЯ

- Границы единиц административно-территориального деления Российской Федерации
- существующие граница муниципального района
  - существующие граница сельского поселения
  - существующие граница населённого пункта
  - планируемые граница муниципального района
  - планируемые граница сельского поселения
  - планируемые граница населённого пункта

- ЗЕМЛИ НАСЕЛЁННЫХ ПУНКТОВ
- Функциональные зоны
- зона застройки многоэтажными жилыми домами (9 этажей и более)
  - зона смешанной и общественно-деловой застройки
  - зона специализированной общественной застройки
  - многофункциональная общественно-деловая зона
  - зона рекреационного назначения
  - зона озеленённых территорий общего пользования (лесопарки, парки, сады, скверы, бульвары, городские леса)
  - коммунально-складская зона
  - производственная зона
  - зона инженерной инфраструктуры
  - зона транспортной инфраструктуры
- ЗЕМЛИ ЛЕСНОГО ФОНДА
- зона лесов

- ТЕРРИТОРИИ, ПОДВЕРЖЕННЫЕ РИСКУ ЧРЕЗВЫЧАЙНЫХ СИТУАЦИЙ ПРИРОДНОГО И ТЕХНОГЕННОГО ХАРАКТЕРА
- территории, подверженные риску возникновения чрезвычайных ситуаций техногенного характера

						<b>27-2023</b>
						Генеральный план (внесение изменений) Кременкульского сельского поселения, подготовленный применительно к пос. Пригородный Сосновского муниципального района
Изм.	№уч.	Лист	№док.	Подпись	Дата	Стадия
						Лист
						Листов
ГАП		Худяков А.Ю.			2023	
Архитектор		Шитякова Ю.А.			2023	2
						Карта территорий, подверженных риску возникновения чрезвычайных ситуаций природного и техногенного характера М 1:10000