

ГЕНЕРАЛЬНЫЙ ПЛАН КРЕМЕНКУЛЬСКОГО СЕЛЬСКОГО ПОСЕЛЕНИЯ, ПОДГОТОВЛЕННЫЙ ПРИМЕНИТЕЛЬНО К П. ПРИГОРОДНЫЙ  
КАРТА ПЛАНИРУЕМОГО РАЗМЕЩЕНИЯ ОБЪЕКТОВ МЕСТНОГО ЗНАЧЕНИЯ. ИНЖЕНЕРНАЯ ИНФРАСТРУКТУРА.  
ВОДОСНАБЖЕНИЕ И ВОДООТВЕДЕНИЕ  
М 1:10000

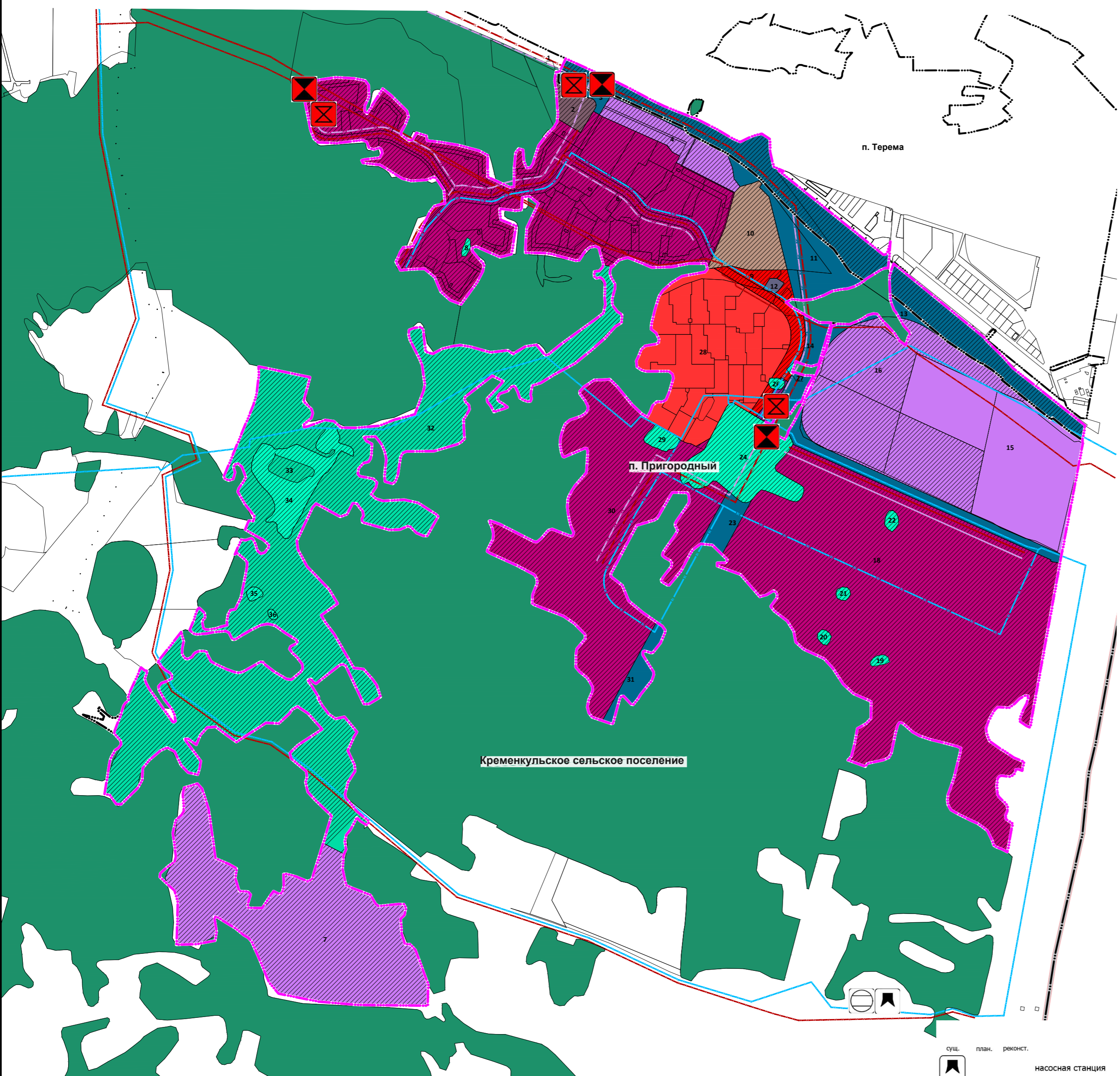
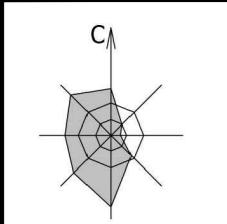
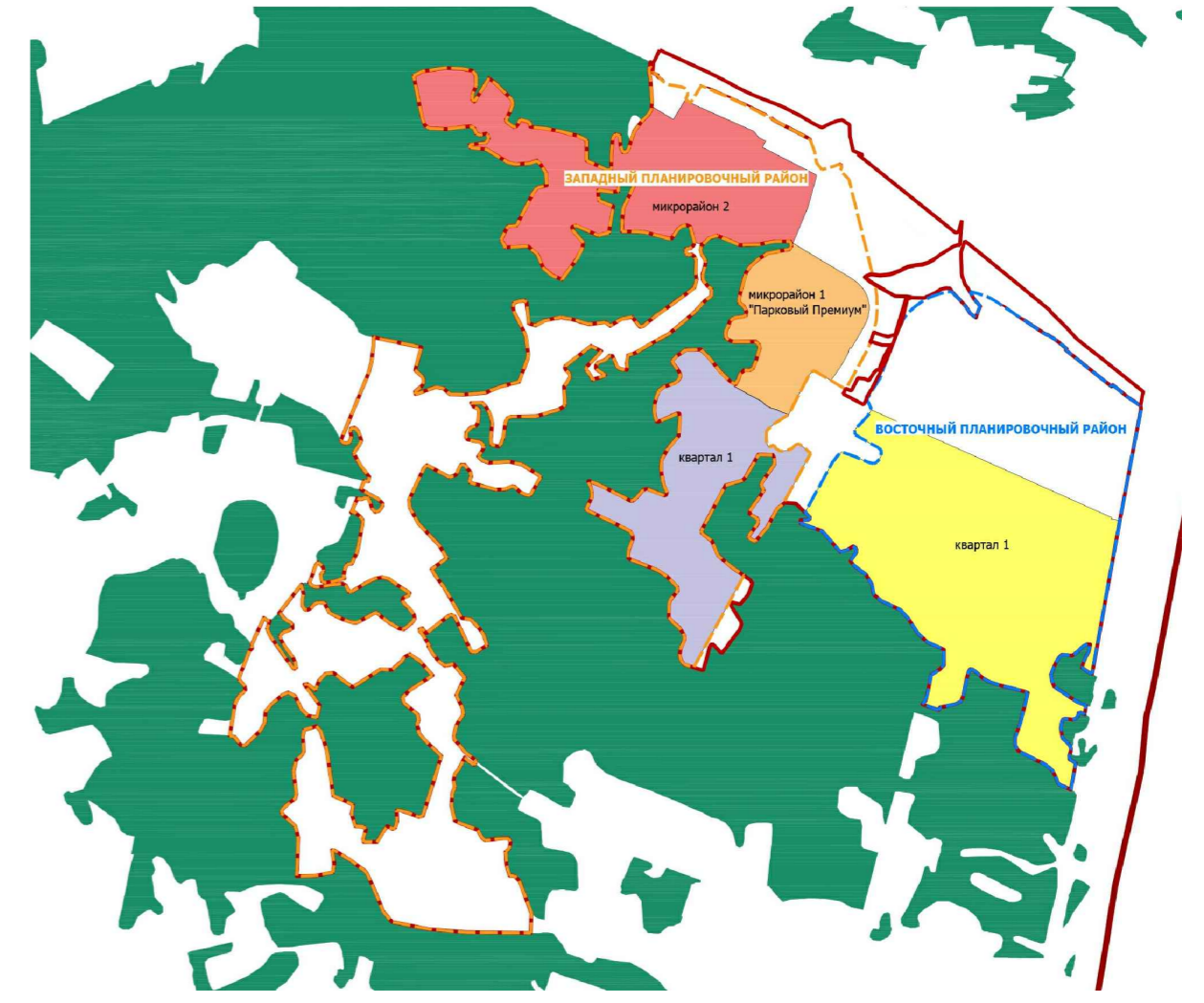


СХЕМА РАСПОЛОЖЕНИЯ ПЛАНИРОВОЧНЫХ РАЙОНОВ, МИКРОРАЙОНОВ И КВАРТАЛОВ  
В СТРУКТУРЕ П. ПРИГОРОДНЫЙ



УСЛОВНЫЕ ОБОЗНАЧЕНИЯ

Границы единиц административно-территориального деления Российской Федерации

- существующие границы муниципального района
- существующие границы сельского поселения
- существующие границы населённого пункта
- планируемые границы муниципального района
- планируемые границы сельского поселения
- планируемые границы населённого пункта

ЗЕМЛИ НАСЕЛЁННЫХ ПУНКТОВ

Функциональные зоны

- зона застройки многоквартирными жилыми домами (9 этажей и более)
- зона смешанной и общественно-деловой застройки
- зона специализированной общественной застройки
- многофункциональная общественно-деловая зона
- зона рекреационного назначения
- зона озеленённых территорий общего пользования (лесопарки, парки, сады, скверы, бульвары, городские леса)
- коммунально-складская зона
- производственная зона
- зона инженерной инфраструктуры
- зона транспортной инфраструктуры
- зона лесов

Примечание: объекты федерального, регионального, местного (районного) значения отображены условно. Требуется уточнение местоположения на следующих стадиях разработки проектной документации.

- существ. насосная станция
- план. насосная станция
- реконст. насосная станция
- существ. резервуар
- план. резервуар
- реконст. резервуар
- существ. канализационная насосная станция (КНС)
- планируемая канализационная насосная станция (КНС)
- существ. насосная станция дождевой канализации (НСДК)
- планируемая насосная станция дождевой канализации (НСДК)

- ОБЪЕКТЫ ИНЖЕНЕРНОЙ ИНФРАСТРУКТУРЫ
- существующие водоводы
  - планируемые водоводы
  - существующая канализация
  - планируемая канализация
  - существующая канализация дождевая
  - планируемая канализация дождевая

						<b>27-2023</b>		
						Генеральный план (внесение изменений) Кременкульского сельского поселения, подготовленный применительно к пос. Пригородный Сосновского муниципального района		
Изм.	№уч.	Лист	№док.	Подпись	Дата			
ГАП		Худяков А.Ю.			2023	Утверждаемая часть генерального плана		
Архитектор		Шитякова Ю.А.			2023			
						Карта планируемого размещения объектов местного значения. Инженерная инфраструктура. Водоснабжение и водоотведение. М 1:10000		
						Стадия	Лист	Листов
							4	6