

Утверждена

(наименование документа об утверждении, включая наименования органов государственной власти и

органов местного самоуправления, принявших решение об утверждении схемы или

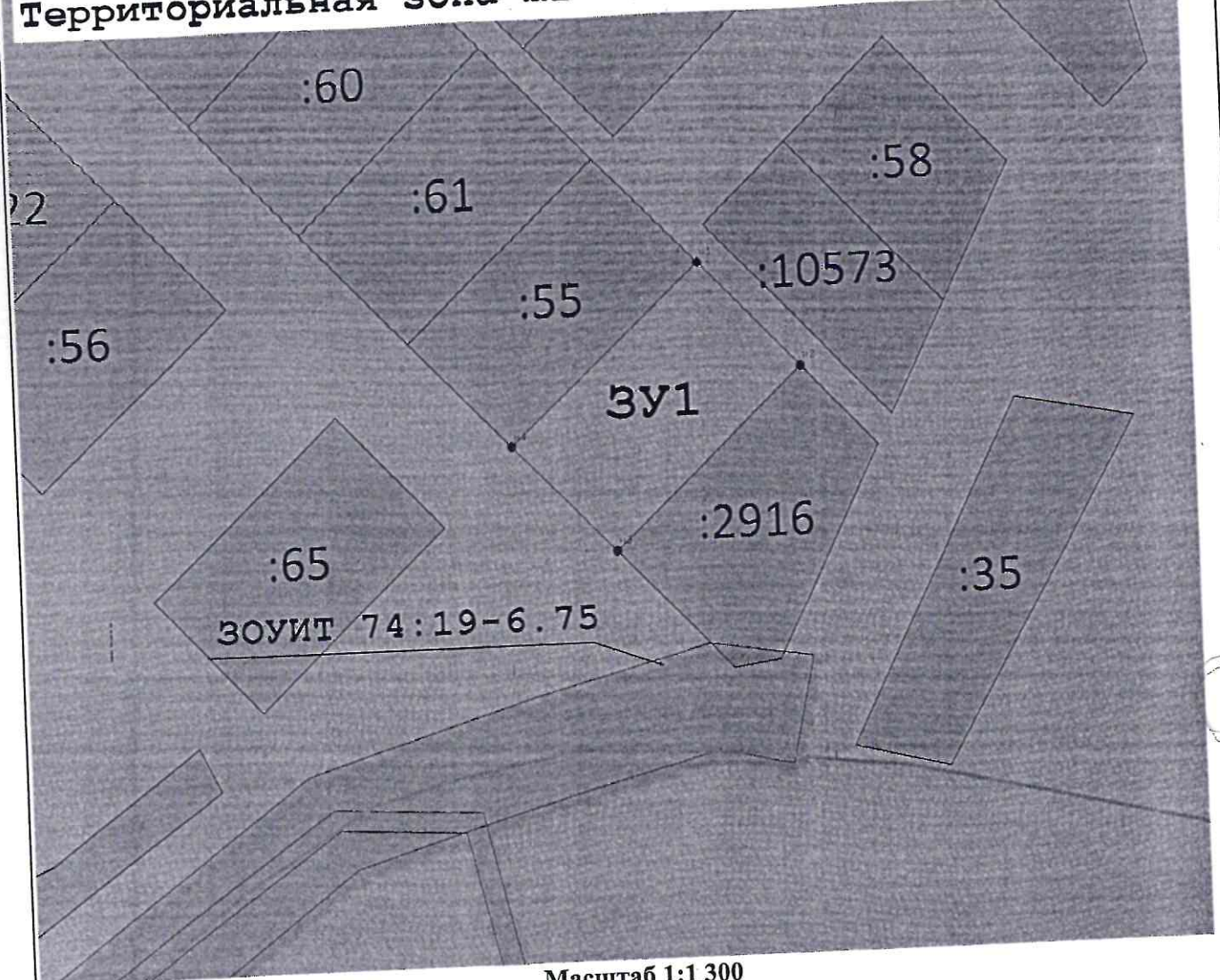
подписавших соглашение о перераспределении земельных участков)

от _____ № _____

Схема расположения земельного участка или земельных участков на кадастровом плане территории



Площадь земельного участка	1 414 м²	
(указывается проектная площадь образуемого земельного участка, вычисленная с использованием технологических и программных средств, в том числе размещенных на официальном сайте федерального органа исполнительной власти, уполномоченного Правительством Российской Федерации на осуществление государственного кадастрового учета, государственной регистрации прав, ведение Единого государственного реестра недвижимости и предоставление сведений, содержащихся в Едином государственном реестре недвижимости, в информационно-телекоммуникационной сети "Интернет" (далее - официальный сайт), с округлением до 1 квадратного метра. Указанное значение площади земельного участка может быть уточнено при проведении кадастровых работ не более чем на десять процентов)		
Обозначение характерных точек границ	Координаты, м	
	(указываются в случае подготовки схемы расположения земельного участка с использованием технологических и программных средств, в том числе размещенных на официальном сайте. Значения координат, полученные с использованием указанных технологических и программных средств, указываются с округлением до 0,01 метра)	
1	X	Y
	2	3
н1	601 905,00	2 302 666,56
н2	601 884,31	2 302 685,85
н3	601 850,21	2 302 649,29
н4	601 870,90	2 302 630,00
н1	601 905,00	2 302 666,56

Обозначение кадастрового квартала 74:19:1303018
 Система координат МСК-74, зона 2
 Челябинская область, Сосновский район,
 Алишевское сельское поселение,
 с Кайгородово
 Территориальная зона Ж1



Масштаб 1:1 300

Условные обозначения:

- - характерная точка границы земельного участка, сведения о которой отсутствуют в ЕГРН, местоположение которой определено при кадастровых работах (новая характерная точка)
- - часть границы, сведения ЕГРН о которой позволяют однозначно определить ее положение на местности
- - часть границы, местоположение которой определено при выполнении кадастровых работ
-  - Надписи кадастрового номера земельного участка
-  - Охранная зона сооружения - воздушная линия 10кВ № 3 подстанции Кременкуль, литера 12Л1., инв.030631301684