

СХЕМА ГРАНИЦ РАЗМЕЩЕНИЯ ПУБЛИЧНОГО СЕРВИТУТА

Объект: ВЛИ 0,4кВ Солнечный от ТП -1961

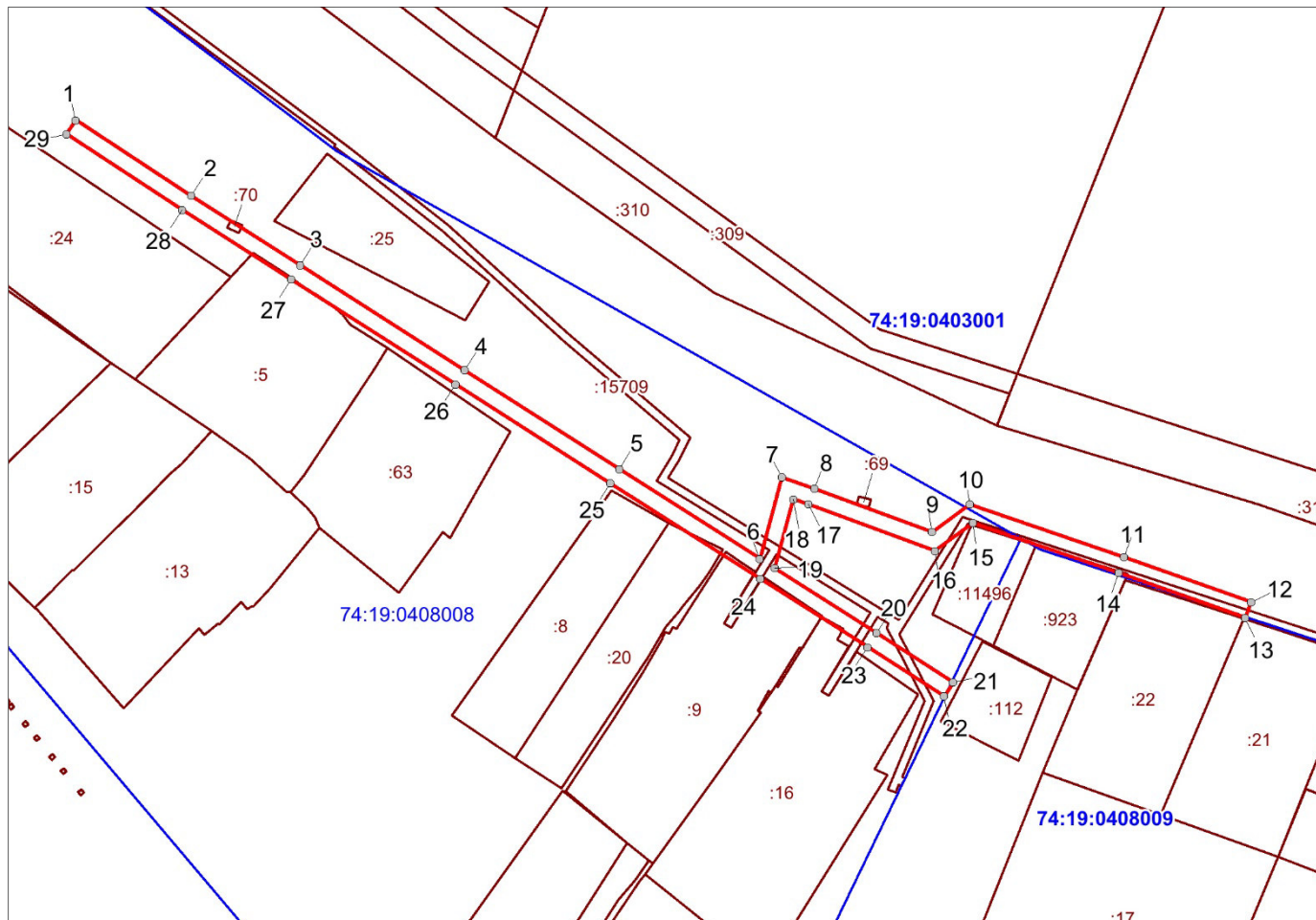
Местоположение: Челябинская область, Сосновский район, пос.Солнечный

Кадастровый квартал: 74:19:0403001, 74:19:0408008, 74:19:0408009

Кадастровые номера земельных участков: 74:19:0000000:923, 74:19:0000000:15709, 74:19:0408008:5, 74:19:0408008:9, 74:19:0408008:16, 74:19:0408008:20, 74:19:0408008:70




Система координат: МСК-74 (Зона 2)

Площадь сервитута: 1544 кв.м



Масштаб 1:1500

Используемые условные знаки и обозначения:

- | | |
|---|---|
|  | Граница публичного сервитута |
|  74:19:0408008 | Граница и кадастровый номер кадастрового квартала |
|  :63 | Граница и обозначение земельного участка. сведения о котором внесены в ЕГРН |

ВЛИ 0,4кВ Солнечный от ТП -1961			
Номер угла	X, м	Y, м	Средняя квадратическая погрешность характерной точки
1	624258.52	2332238.57	0.10
2	624240.42	2332266.13	0.10
3	624223.83	2332292.11	0.10
4	624198.70	2332331.46	0.10
5	624175.06	2332368.38	0.10
6	624153.64	2332401.97	0.10
7	624173.10	2332407.24	0.10
8	624170.37	2332415.02	0.10
9	624160.02	2332443.13	0.10
10	624166.67	2332452.15	0.10
11	624153.99	2332489.04	0.10
12	624143.30	2332519.30	0.10
13	624139.52	2332517.96	0.10
14	624150.21	2332487.72	0.10
15	624162.21	2332452.83	0.10
16	624155.52	2332443.77	0.10
17	624166.61	2332413.66	0.10
18	624167.90	2332409.98	0.10
19	624151.39	2332405.51	0.10
20	624135.84	2332429.89	0.10
21	624124.09	2332448.14	0.10
22	624120.73	2332445.98	0.10
23	624132.48	2332427.73	0.10
24	624148.80	2332402.11	0.10
25	624171.68	2332366.22	0.10
26	624195.34	2332329.30	0.10
27	624220.45	2332289.95	0.10
28	624237.06	2332263.95	0.10
29	624255.18	2332236.37	0.10
1	624258.52	2332238.57	0.10