

**СХЕМА ГРАНИЦ РАЗМЕЩЕНИЯ ПУБЛИЧНОГО СЕРВИТУТА**

Объект: ВЛ-0,4кВ Есаульский от ТП-2358

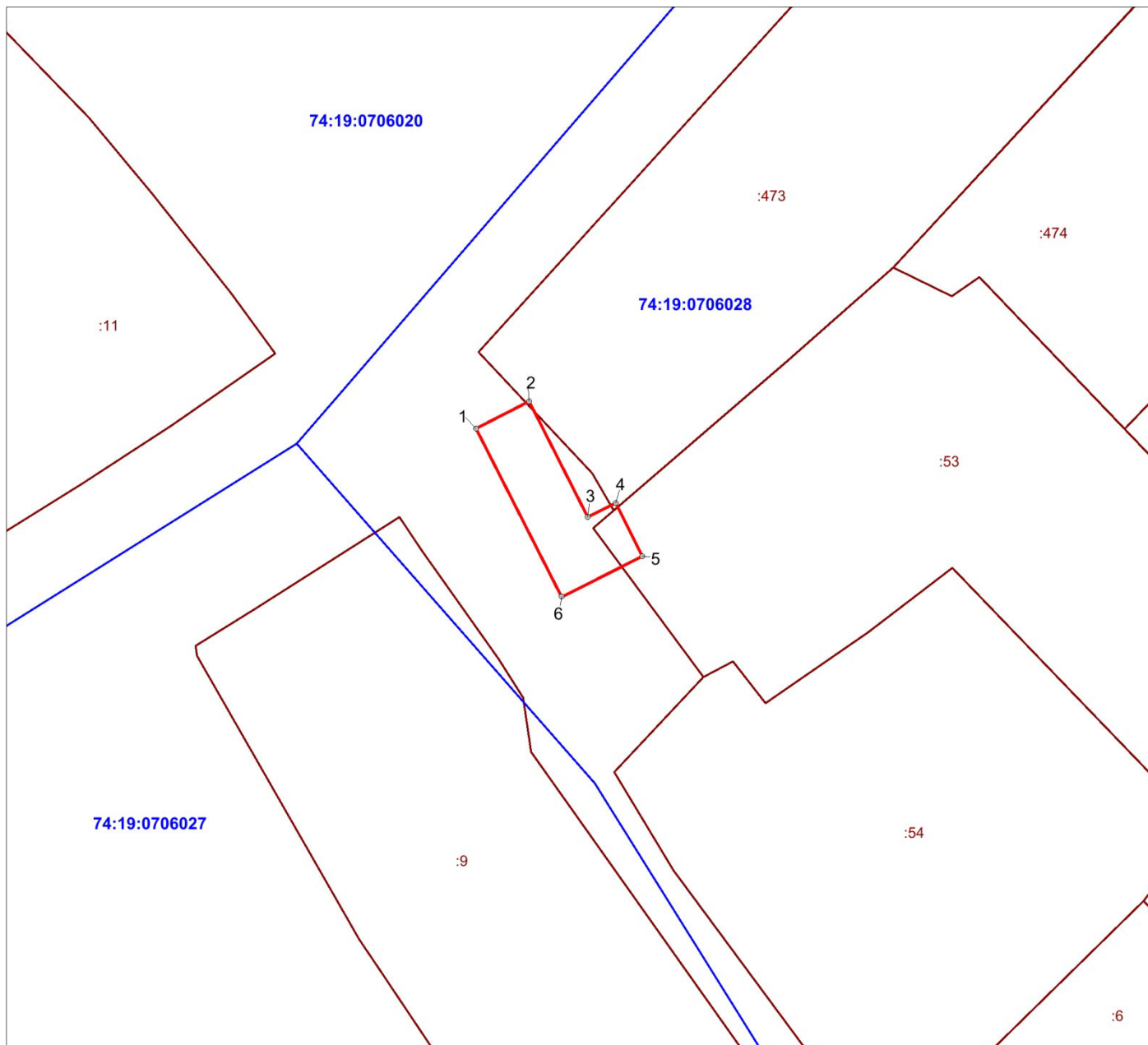
Местоположение: Челябинская область, Сосновский район, пос.Есаульский

Кадастровый квартал: 74:19:0706028

Кадастровые номера земельных участков: 74:19:0706028:473, 74:19:0706028:53




Система координат: МСК-74 (Зона 2)

Площадь сервитута: 60 кв.м



**Масштаб 1:400**

**Используемые условные знаки и обозначения:**

- |   |   |
|---|---|
|                | Граница публичного сервитута  |
|  74:19:0706028 | Граница и кадастровый номер кадастрового квартала                           |
|  :473          | Граница и обозначение земельного участка, сведения о котором внесены в ЕГРН |

ВЛ-0,4кВ Есаульский от ТП-2358			
Номер угла	X, м	Y, м	Средняя квадратическая погрешность характерной точки
1	621580.59	2312441.85	0.10
2	621582.41	2312445.41	0.10
3	621574.63	2312449.39	0.10
4	621575.57	2312451.28	0.10
5	621571.98	2312453.08	0.10
6	621569.25	2312447.63	0.10
1	621580.59	2312441.85	0.10