

СХЕМА ГРАНИЦ РАЗМЕЩЕНИЯ ПУБЛИЧНОГО СЕРВИТУТА

Объект: Воздушная линия 0,4кВ д.Харлуши

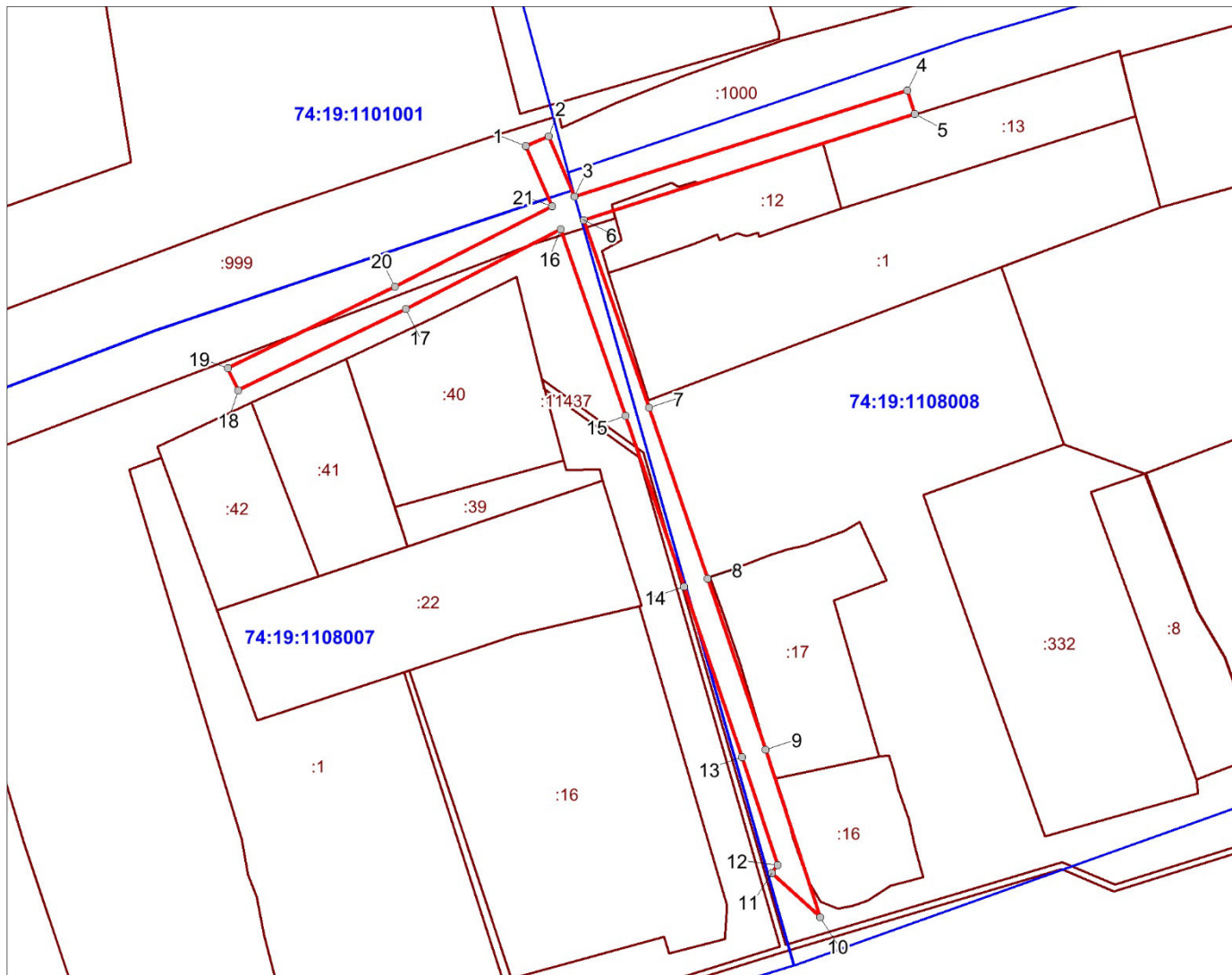
Местоположение: Челябинская область, Сосновский район, с.Большие Харлуши

Кадастровый квартал: 74:19:1101001, 74:19:1108007, 74:19:1108008

Кадастровые номера земельных участков: 74:19:0000000:999, 74:19:0000000:1000, 74:19:0000000:11437, 74:19:1108008:12, 74:19:1108008:13, 74:19:1108008:16




Система координат: МСК-74 (Зона 2)

Площадь сервитута: 985 кв.м



Масштаб 1:1000

Используемые условные знаки и обозначения:

- | | |
|---|---|
|  | Граница публичного сервитута |
|  74:19:1108007 | Граница и кадастровый номер кадастрового квартала |
|  :999 | Граница и обозначение земельного участка. сведения о котором внесены в ЕГРН |

Воздушная линия 0,4кВ д.Харлуши			
Номер угла	X, м	Y, м	Средняя квадратическая погрешность характерной точки
1	612476.59	2296615.98	0.10
2	612478.17	2296619.66	0.10
3	612468.35	2296623.91	0.10
4	612485.57	2296677.85	0.10
5	612481.75	2296679.07	0.10
6	612464.55	2296625.34	0.10
7	612434.11	2296635.98	0.10
8	612406.41	2296645.46	0.10
9	612378.67	2296654.89	0.10
10	612351.47	2296663.74	0.10
11	612358.58	2296655.91	0.10
12	612359.94	2296656.80	0.10
13	612377.42	2296651.09	0.10
14	612405.11	2296641.68	0.10
15	612432.81	2296632.20	0.10
16	612463.05	2296621.67	0.10
17	612450.15	2296596.54	0.10
18	612436.96	2296569.36	0.10
19	612440.56	2296567.62	0.10
20	612453.73	2296594.76	0.10
21	612466.81	2296620.21	0.10
1	612476.59	2296615.98	0.10