

## СХЕМА ГРАНИЦ РАЗМЕЩЕНИЯ ПУБЛИЧНОГО СЕРВИТУТА

Объект: ВЛ 0,4кВ Высокое от ТП-2076

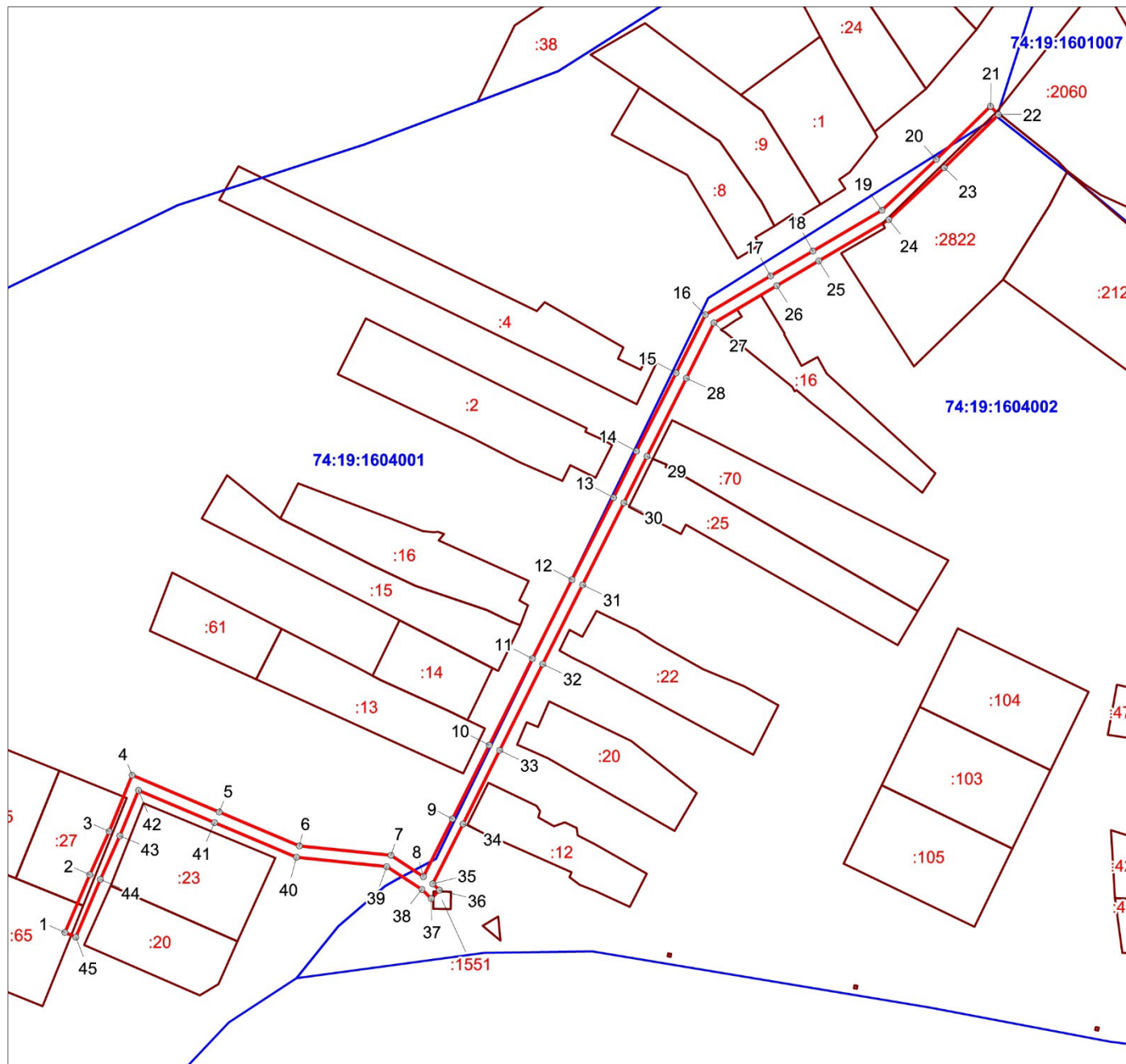
Местоположение: Челябинская область, Сосновский район, п. Высокий

Кадастровый квартал: 74:19:1601007, 74:19:1604001, 74:19:1604002

Кадастровые номера земельных участков: 74:19:0000000:1551, 74:19:0000000:2822, 74:19:1604001:27, 74:19:1604001:65




Система координат: МСК-74 (Зона 2)

Площадь сервитута: 2028 кв.м



**Масштаб 1:2100**

**Используемые условные знаки и обозначения:**

- |   |   |
|---|---|
|  | Граница публичного сервитута  |
|  | 74:19:1604002 Граница и кадастровый номер кадастрового квартала                   |
|  | :2822 Граница и обозначение земельного участка, сведения о котором внесены в ЕГРН |

ВЛ 0,4кВ Высокое от ТП-2076			
Номер угла	X, м	Y, м	Средняя квадратическая погрешность характерной точки
1	594194.20	2290507.04	0.10
2	594214.05	2290515.57	0.10
3	594229.00	2290522.23	0.10
4	594248.37	2290530.11	0.10
5	594235.68	2290560.07	0.10
6	594224.02	2290587.70	0.10
7	594220.76	2290619.14	0.10
8	594213.43	2290630.33	0.10
9	594233.29	2290640.37	0.10
10	594258.74	2290653.02	0.10
11	594288.46	2290667.86	0.10
12	594315.70	2290681.51	0.10
13	594343.97	2290695.76	0.10
14	594359.97	2290703.70	0.10
15	594386.90	2290717.25	0.10
16	594406.94	2290727.33	0.10
17	594420.35	2290749.84	0.10
18	594428.88	2290764.35	0.10
19	594442.91	2290788.13	0.10
20	594460.43	2290806.83	0.10
21	594478.70	2290825.44	0.10
22	594475.84	2290828.24	0.10
23	594457.55	2290809.59	0.10
24	594439.69	2290790.55	0.10
25	594425.44	2290766.37	0.10
26	594416.91	2290751.88	0.10
27	594404.10	2290730.37	0.10
28	594385.10	2290720.83	0.10
29	594358.19	2290707.28	0.10
30	594342.19	2290699.34	0.10
31	594313.90	2290685.09	0.10
32	594286.68	2290671.44	0.10
33	594256.96	2290656.60	0.10
34	594231.49	2290643.95	0.10
35	594210.96	2290633.55	0.10
36	594208.77	2290635.81	0.10
37	594205.89	2290633.03	0.10
38	594208.97	2290629.85	0.10
39	594216.88	2290617.76	0.10
40	594220.10	2290586.70	0.10
41	594232.00	2290558.51	0.10
42	594243.11	2290532.29	0.10
43	594227.44	2290525.91	0.10
44	594212.45	2290519.23	0.10
45	594192.62	2290510.72	0.10
1	594194.20	2290507.04	0.10