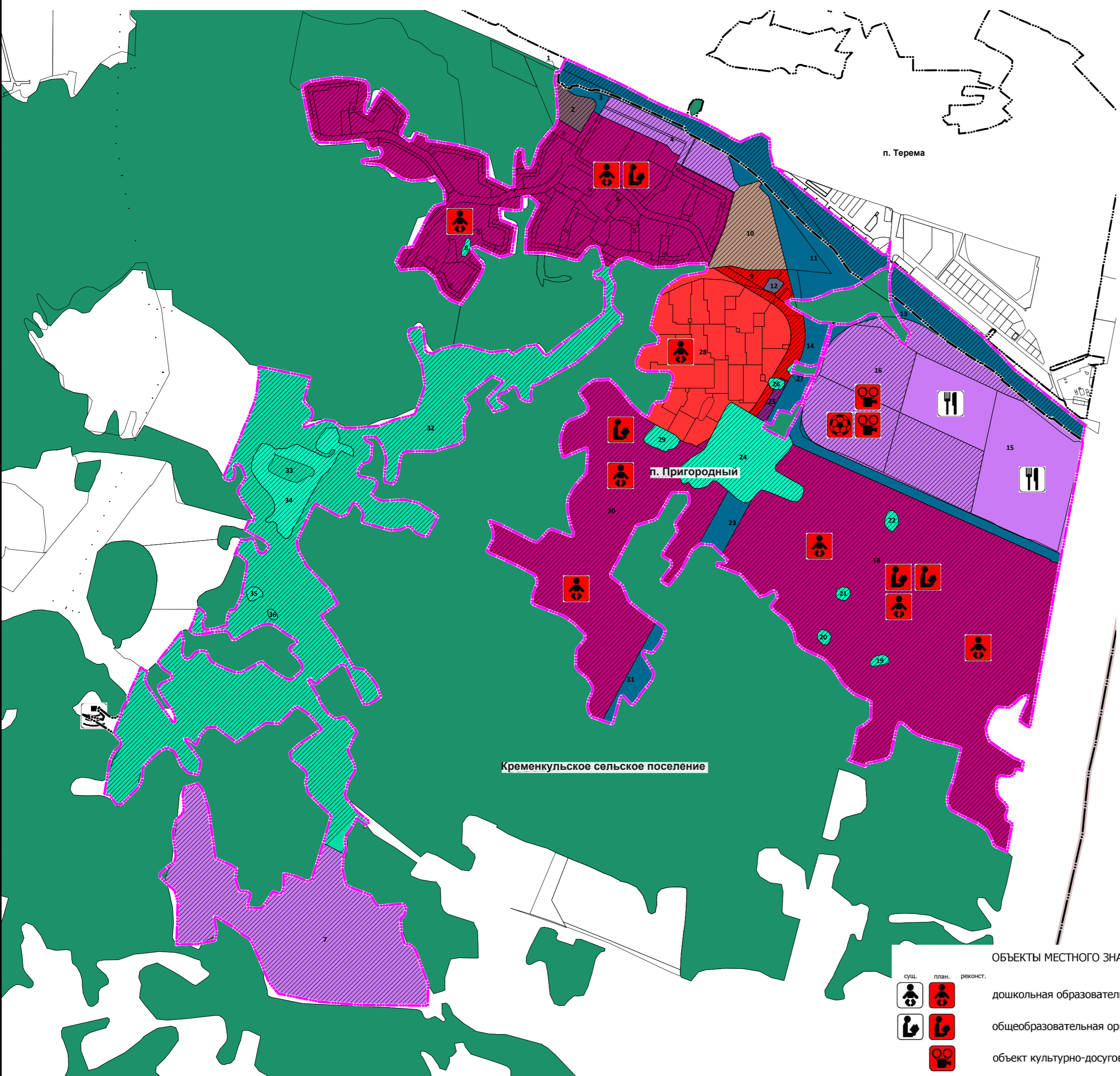
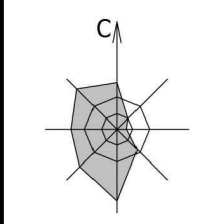


ГЕНЕРАЛЬНЫЙ ПЛАН КРЕМЕНКУЛЬСКОГО СЕЛЬСКОГО ПОСЕЛЕНИЯ, ПОДГОТОВЛЕННЫЙ ПРИМЕНИТЕЛЬНО К П. ПРИГОРОДНЫЙ
КАРТА ПЛАНИРУЕМОГО РАЗМЕЩЕНИЯ ОБЪЕКТОВ МЕСТНОГО ЗНАЧЕНИЯ. СОЦИАЛЬНАЯ ИНФРАСТРУКТУРА
М 1:10000



п. Терема

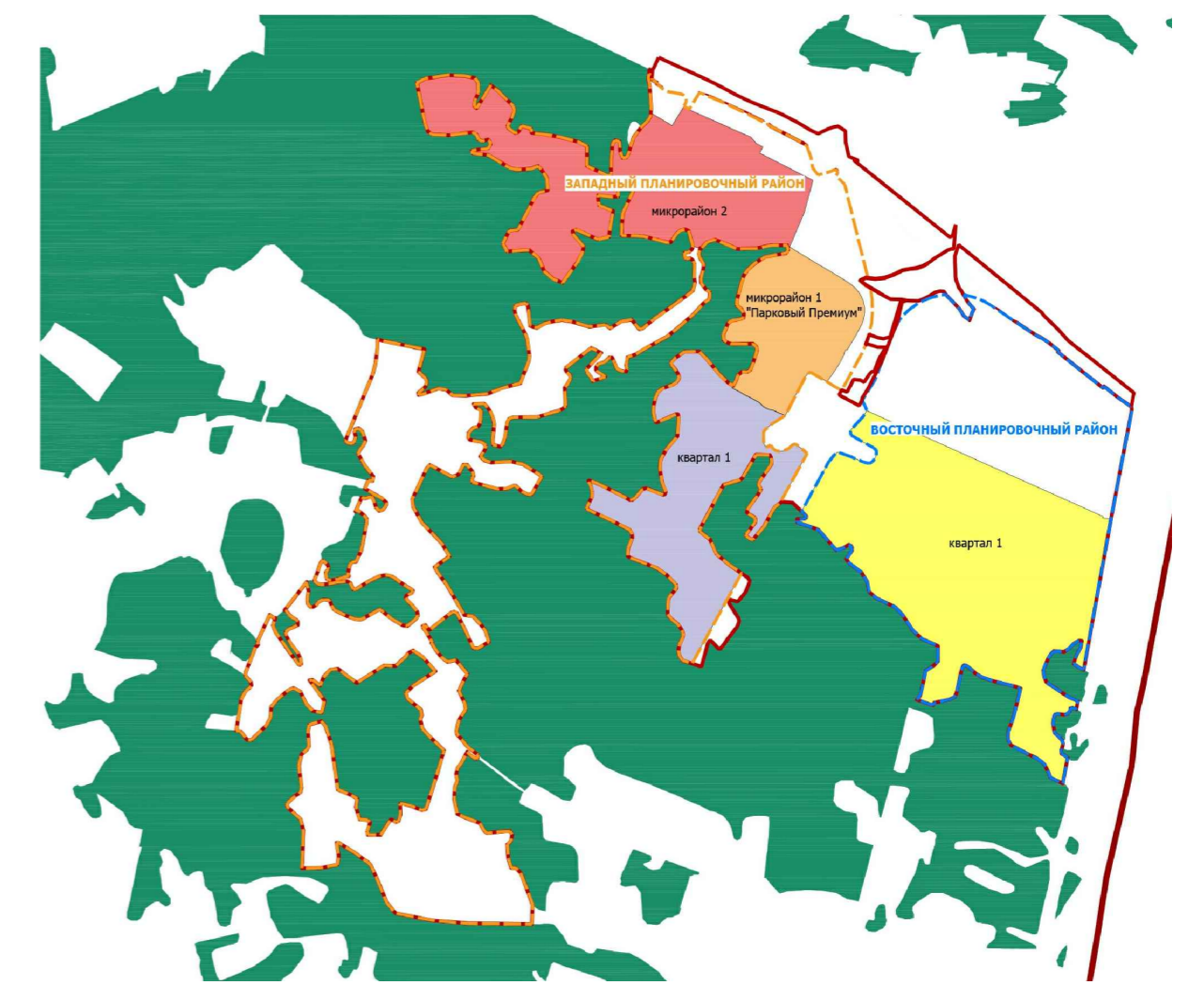
п. Пригородный

Кременкульское сельское поселение

ОБЪЕКТЫ МЕСТНОГО ЗНАЧЕНИЯ

- | | | | |
|------|-------|----------|---|
| сущ. | план. | реконст. | |
| | | | дошкольная образовательная организация |
| | | | общеобразовательная организация |
| | | | объект культурно-досугового (клубного) типа |
| | | | объект спорта, включающий раздельно нормируемые спортивные сооружения |
| | | | объект торговли, общественного питания |
| | | | базовая станция |

СХЕМА РАСПОЛОЖЕНИЯ ПЛАНИРОВОЧНЫХ РАЙОНОВ, МИКРОРАЙОНОВ И КВАРТАЛОВ
В СТРУКТУРЕ П. ПРИГОРОДНЫЙ



УСЛОВНЫЕ ОБОЗНАЧЕНИЯ

Границы единиц административно-территориального деления Российской Федерации

- | | | | |
|--|--------------|-------------|-------------------------------|
| | существующие | планируемые | граница муниципального района |
| | | | граница сельского поселения |
| | | | граница населенного пункта |

ЗЕМЛИ НАСЕЛЕННЫХ ПУНКТОВ

- Функциональные зоны
- | | |
|--|---|
| | зона застройки многоэтажными жилыми домами (9 этажей и более) |
| | зона смешанной и общественно-деловой застройки |
| | зона специализированной общественной застройки |
| | многофункциональная общественно-деловая зона |
| | зона рекреационного назначения |
| | зона озелененных территорий общего пользования (лесопарки, парки, сады, скверы, бульвары, городские леса) |
| | коммунально-складская зона |
| | производственная зона |
| | зона инженерной инфраструктуры |
| | зона транспортной инфраструктуры |
- ЗЕМЛИ ЛЕСНОГО ФОНДА
- | | |
|--|------------|
| | зона лесов |
|--|------------|

Примечание: объекты федерального, регионального, местного (районного) значения отображены условно. Требуется уточнение местоположения на следующих стадиях разработки проектной документации.

					27-2023			
					Генеральный план (внесение изменений) Кременкульского сельского поселения, подготовленный применительно к пос. Пригородный Сосновского муниципального района			
Изм.	№уч.	Лист	№док.	Подпись	Дата	Стадия	Лист	Листов
ГАП		Худяков А.Ю.			2023	Утверждаемая часть генерального плана		
Архитектор		Шитякова Ю.А.			2023			2
					Карта планируемого размещения объектов местного значения. Социальная инфраструктура М 1:10000			