

Утверждена

(наименование документа об утверждении, включая наименования органов государственной власти или

органов местного самоуправления, принявших решение об утверждении схемы или

подписавших соглашение о перераспределении земельных участков)

от


№

Схема расположения земельного участка или земельных
участков на кадастровом плане территории

Площадь земельного участка		1 500 м ²	
<small>(указывается проектная площадь образуемого земельного участка, вычисленная с использованием технологических и программных средств, в том числе размещенных на официальном сайте федерального органа исполнительной власти, уполномоченного Правительством Российской Федерации на осуществление государственного кадастрового учета, государственной регистрации прав, ведение Единого государственного реестра недвижимости и предоставление сведений, содержащихся в Едином государственном реестре недвижимости, в информационно-телекоммуникационной сети "Интернет" (далее - официальный сайт), с округлением до 1 квадратного метра. Указанное значение площади земельного участка может быть уточнено при проведении кадастровых работ не более чем на десять процентов)</small>			
Обозначение характерных точек границ	Координаты, м		
	<small>(указываются в случае подготовки схемы расположения земельного участка с использованием технологических и программных средств, в том числе размещенных на официальном сайте. Значения координат, полученные с использованием указанных технологических и программных средств, указываются с округлением до 0,01 метра)</small>		
	X	Y	
1	2	3	
н1	601 865,74	2 302 539,06	
н2	601 899,85	2 302 575,62	
н3	601 877,92	2 302 596,08	
н4	601 843,81	2 302 559,53	
н1	601 865,74	2 302 539,06	



чт
с
ра
—
—
—
—
—
—
—

Обозначение кадастрового квартала 74:19:1303018
 Система координат МСК-74, зона 2
 Челябинская обл, Сосновский район,
 Алишевское сельское поселение,
 с Кайгородово
 Территориальная зона Ж1



Масштаб 1:1 400

Условные обозначения:

- - характерная точка границы земельного участка, сведения о которой отсутствуют в ЕГРН, местоположение которой определено при кадастровых работах (новая характерная точка)
- — — — — - часть границы, сведения ЕГРН о которой позволяют однозначно определить ее положение на местности
- — — — — - часть границы, местоположение которой определено при выполнении кадастровых работ
-  - Охранная зона сооружения - воздушная линия 10кВ № 3 подстанции Кременкуль, литеры 12Л1., инв.030631301684
-  - Надписи кадастрового номера земельного участка

:42